



**КОМИТЕТ ИМУЩЕСТВЕННЫХ ОТНОШЕНИЙ
АДМИНИСТРАЦИИ ПЕРМСКОГО МУНИЦИПАЛЬНОГО РАЙОНА**

РЕШЕНИЕ

о размещении объектов № 432

Пермский край
Пермский район

16.06.2020

Комитет имущественных отношений администрации Пермского муниципального района разрешает Акционерному обществу «Газпром газораспределение Пермь» (ИНН 5902183841, ОГРН 1025900512670, почтовый адрес: 614000, г. Пермь, ул. Петропавловская, 43)

размещение объекта: «газопровод давлением до 0,6 Мпа, для размещения которых не требуется разрешение на строительство»

на землях государственная собственность на которые не разграничена

на срок 1 год с 16.06.2020г. по 15.06.2021г.

Местоположение: Пермский край, Пермский район, д. Замулянка, ул. Сибирская, к дому 65.

Приложение: схема предполагаемых к использованию земель или земельных участков.

Председатель комитета
имущественных отношений администрации
Пермского муниципального района

(подпись, печать)

Г.В. Мюресов

Схема предполагаемых к использованию земель или части земельного участка

Объект: Газопровод давлением до 0,6 Мпа включительно, для размещения которого не требуется разрешения на строительство

Местоположение: расположенным рядом с домом, по адресу: Пермский край, Пермский район, д. Замулянка, улица Сибирская, к дому 65

Площадь земель или части земельного участка, кв.м.: 0,0

Категория земель: земли населенных пунктов

Вид разрешенного использования: -

Описание границ смежных земельных участков:

От точки н1 до точки н2 - земля общего пользования

От точки н2 до точки н3 - земельный участок

с кадастровым номером 59:32:2130001:847

От точки н3 до точки н4 - земельный участок

с кадастровым номером 59:32:2130001:1354

От точки н4 до точки н5 - земля общего пользования




От точки н5 до точки н1 - земельный участок





с кадастровым номером 59:32:0000000:13259

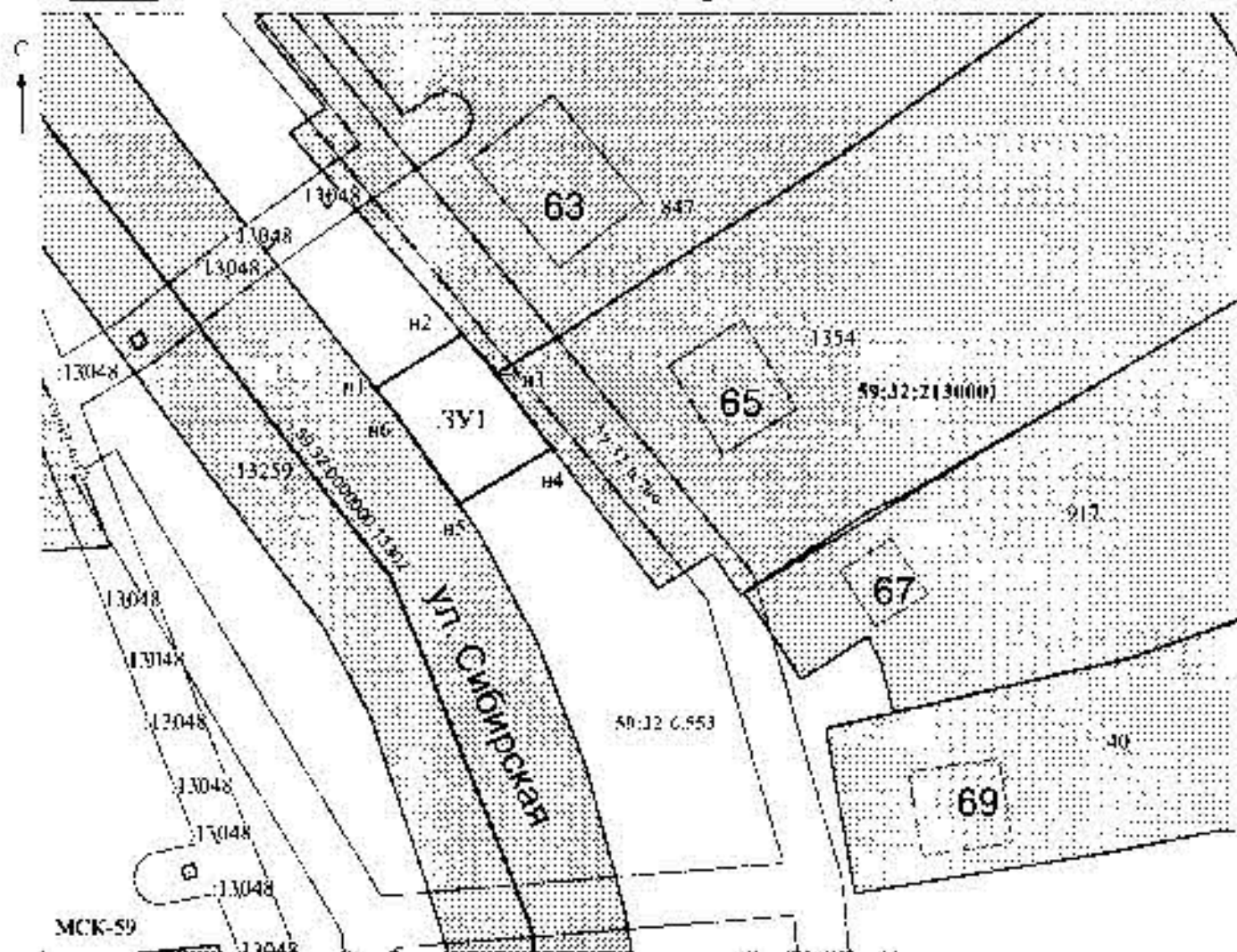
Каталог координат, м

№ точки границы	X	Y
н1	507179.59	2233344.56
н2	507174.54	2233331.22
н3	507171.57	2233311.79
н4	507165.71	2233315.11
н5	507161.44	2233350.06
н6	507163.11	2233346.19

Условные обозначения:

-  3У1 - обозначение иригационного земельного участка
-  1354 - предельный участок земель, на которых планируется размещение объекта
-  1354 - границы и номер земельного участка, сведения о которых внесены в ЕГРП

-  59:32:2130001:847 - зона с особыми условиями использования территории, сведения о которых внесены в ЕГРП
-  59:32:2130001:1354 - границы кадастрового участка
-  59:32:2130001:1354 - номер кадастрового квартала
-  н1 - нумерованная точка границы земельной части земельного участка



Масштаб 1: 500

Заявитель:

МД

Егошина И.В.
(подпись, расшифровка подписи)

(для юридических лиц
и индивидуальных предпринимателей)